

محافظة كبر الزور
فاضل نجار

لاستمارة رقم (1)

جدول الأراضي المليخ المتاحة للتأجير في محافظة
استخدم
تاريخ

المساحة (م ²)		الوضع الراهن للتخزين/طوبه ملاحظات أمنية/ خارج القطر ...	الاسم الثلاثي للعائل	رقم القطر	القرية	المنطقة العقارية
مروي	بيل					
2			ورثة محمد عبد الحسين (شماره بيل)		الزور	
1			ورثة عبد عبد الحسين (شماره بيل)			
2			ورثة محمد عبد الحسين (لاسر + زور)			
2			ورثة عباس والد محمد طاهر			
10			ورثة علي صالح صالح			
2			ورثة سالم علي صالح			
5			ورثة محمد عبد الحسين (شماره بيل)			

الحق المستقر الفعالي للأرض عام 2010 وفق سجل العائل في الوحدة الإرشادية أو سجل الجمعية للفلاحة وبشهادة مختار القرية

رئيس للوحدة الإرشادية: 2. أمين القرية: أمين القرية
ممثل المصلح العقارية: ممثل المصلح العقارية
رئيس للوحدة الإرشادية: رئيس للوحدة الإرشادية
مختار القرية: مختار القرية
رئيس للوحدة الإرشادية: رئيس للوحدة الإرشادية
رئيس للوحدة الإرشادية: رئيس للوحدة الإرشادية

سري غير قابل للتداول
يستخدم من قبل أعضاء اللجان
بقوة لاجور الأراضي الزراعية

الاستمارة رقم (١)

جدول الأراضي المتاحه للتأجير في محافظة

المنطقة العقارية	القرية	رقم القطر	الاسم الثلاثي للعايز	الوضع الراهن للعايز / علية ملاحظات أمنية / خارج القطر ...	المساحة (هـ)		
					بعل	مروي	المجموع
موت	موت		عبد السلام الحمدان	صالح	٤	٤	
=	=	=	محمد التريكي الابرار	ورثة محمد علي	٥	٥	
=	=	=	عبد الله التريكي الابرار	صالح	٤	٤	
=	=	=	فهد التميمي الابرار	ورثة محمد	٤	٤	
=	=	=	محمد بن الفليس	ورثة محمد	٥	٥	
=	=	=	عبد الله بن الفليس	صالح	٧	٧	
=	=	=	محمد بن الفليس	صالح	٦	٦	

تم الاستمارة الفعلي الأرض عام ٢٠١٠ وفق سجل العايز في الوحدة الارشادية او سجل الجمعية الفلاحية وبشهادة مختار القرية.

ممثل المصلح العقارية
رئيس الوحدة الارشادية
ممثل الفرقة الحزبية
رئيس الرابطة الفلاحية
رئيس دائرة الزراعة
ممثل الأمن

عبد الله التريكي الابرار
محمد التريكي الابرار
عبد الله التريكي الابرار
فهد التميمي الابرار
محمد بن الفليس
عبد الله بن الفليس
محمد بن الفليس

محافظة ديور الزور
مفاضل نجار

سري غير قابل للتداول
يستلم من قبل أعضاء اللجنة المكلفة بإجراء
طود تجدد الأراضي الزراعية حصراً

جدول الأراضي المسجلة المتعلقة للتأجير في محافظة ديور الزور

(١)

الدورة الزراعية المقترنة وفق ميلان استعمال الأراضي	المسجلة (د)		الوضع الراهن للحائز/ عليه ملاحظات أمنية/ خروج القطر ...	الاسم الثلاثي للحائز	رقم القطر	التقوية
	مجموع	مروي				
حارثية		٨		درست زرع الخراج (يا سين ويا سين)		د
حارثية بدعاس		١٢		حارثية حوسن اصابيح		
حارثية بدعاس		٢		صالح محمد العبد		
حارثية بدعاس		٣		عفت محمد العبد		
حارثية بدعاس		٤		درست ريفان الحسين		
حارثية بدعاس		٤		درست حامد المحطون		
مزرعة بدعاس		٧		صالح حسين العبد الجليل		

العلمي للأرض عام ٢٠١٠ وفق سجل المحقق في الوحدة الارشادية أو سجل الجمعية الفلاحية وشهادة مختار القرية

مختار القرية
أحمد لبيد
مختار الوحدة
الارشادية
١٠٣
مختار الجبل
مختار المصالح
العقلية
مختار القرية
الاشادية
مختار الجبهة
الاشادية
مختار القرية
الاشادية
مختار القرية
الاشادية

محافظة دير الزور
فاضل نجسار

سوي شهر
يستقيم من قبل اصلا
عقود تلويز الا

جدول الأراضي المملوكة للمواطنين في محافظة دير الزور

الاسم رقم (1)

المنطقة العقارية	القرية	رقم العقار	الاسم الثلاثي الحالي	الوضع الراهن للمحلز/عقاره ملاحظات أمنية / خارج النقطر ...	المساحة (هـ)		
					بيل	مروي	المجموع
	}		ابناء مبراهيم، اسمعيل (محمود - ابراهيم - يوسف - خليل)		٢٥		
			ورثة احمد، ليون، العسكري		٤		
			محمد بن المدعا		٦		
			بشار + اسمعيل، لطيف، ابراهيم		٤		
			حسن، ابراهيم، ابي احمد		١٢		
			عزير، طه، المدعا		٦		
			احمد، محمود، الفرح		٢		

المساحة المسجلة للملكية بتاريخ عام ٢٠١٠ وفق سجل الحياز في الوحدة الارشادية أو سجل الجمعية الفلاحية وبشهادة مختبر القرية

رئيس دائرة الزراعة
الزراعة

رئيس الرابطة الفلاحية

أمين اللجنة التنفيذية

ممثل المصلح العقارية

رئيس الوحدة الارشادية

ممثل القرية

ممثل الجمعية الفلاحية

الاستمارة رقم (1)

جدول الأراضي الممنوحة للتأجير في محافظة ...

المساحة (هـ)		الوضع الراهن للحائز/عليه ملاحظات أمنية/خارج القطر ...	الاسم الثلاثي للحائز	رقم القطر	القرية	المنطقة العقارية
مروي	يعل					
٤		أمنه صالح بن أحمد	محمد العبد الشير		عرب	سواك
٧		سكنة صالح بن عبد العبد	سكنة صالح بن عبد العبد		=	=
٧		سكنة صالح بن عبد العبد	سكنة صالح بن عبد العبد		=	=
٧		سكنة صالح بن عبد العبد	سكنة صالح بن عبد العبد		=	=
٧		سكنة صالح بن عبد العبد	سكنة صالح بن عبد العبد		=	=
٧		سكنة صالح بن عبد العبد	سكنة صالح بن عبد العبد		=	=
٧		سكنة صالح بن عبد العبد	سكنة صالح بن عبد العبد		=	=

الحائز المستثمر القملي للأرض عام ٢٠١٠ وفق سجل الحائز في الوحدة الإرشادية أو سجل الجمعية الفلاحية وشهادة مختار القرية

مختار القرية: أحمد الكلاية
 رئيس الوحدة الإرشادية: محمد العبد
 ممثل الجمعية الفلاحية: محمد العبد
 أمين الفرقة الخيرية: محمد العبد
 رئيس الرابطة الفلاحية: محمد العبد
 رئيس قاعة الزراعة: محمد العبد

محافظة دير الزور
فاضل نجار

سوي غير قابل للتداول
يستخدم من قبل أعضاء المجلس الأعلى
تعود تادور الأراضي الزراعية حصراً

مخول الأراضي الملتحق المساحة لتأجير في محافظة

الاستمارة رقم (١)

الدورة الزراعية المقابلة وتنوع مزارع استعمال الأراضي	المساحة (دونم)			الوضع الراهن للحقل (تحت ملاحظات أمثلة خروج القطر ...)	الاسم الثلاثي للحقل	رقم الحقل	القرية	المعطى التقريبية
	المجموع	مروحي	بعل					
حاربي		٢			فوزية سعيد الكدر			
حاربي		٢			ورقة رشيد العيسل			
حاربي		٢			أحمد رشيد العيسل			
حاربي		٢			ورقة أحمد سالم العيسل			
حاربي		٢			ورقة حمدان العيسل			
حاربي		٢			صالح العيسل			
حاربي		٢			ورقة محمد العيسل إبراهيم نادر - نادية نادر - نادية نادر			

المساحة المستعملة للأراضي عام ٢٠١٠ وبلغت المساحة في الوحدة الإرشادية أو سجل المساحة للولاية وشبههات مناطق القرية

رئيس الوحدة الإرشادية:

مستشار الوحدة الإرشادية:

رئيس البلدية:

رئيس اللجنة البلدية:

رئيس اللجنة الزراعية:

رئيس اللجنة الاقتصادية:

رئيس اللجنة الاجتماعية:

رئيس اللجنة الثقافية:

رئيس اللجنة الرياضية:

رئيس اللجنة الترفيهية:

رئيس اللجنة الصحية:

رئيس اللجنة التعليمية:

رئيس اللجنة الإعلامية:

رئيس اللجنة القانونية:

رئيس اللجنة الأمنية:

رئيس اللجنة البيئية:

رئيس اللجنة السياحية:

رئيس اللجنة الثقافية:

رئيس اللجنة الرياضية:

رئيس اللجنة الترفيهية:

رئيس اللجنة الصحية:

رئيس اللجنة التعليمية:

رئيس اللجنة الإعلامية:

رئيس اللجنة القانونية:

رئيس اللجنة الأمنية:

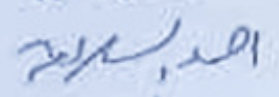


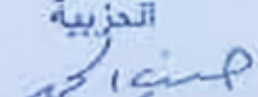


رئيس اللجنة البيئية:

رئيس اللجنة السياحية:

جدول الأراضي السليخ المتاحة للتأجير في محافظة
 يستخدم
 على

المساحة (هـ)		الوضع الراهن للحائز/ عليه ملاحظات أمنية/ خارج القطر ...	الاسم الثلاثي للحائز	رقم العقار	القرية	المنطقة العقارية
مروي	بعل					
١٠٠	١	ابن عبد محمد	عبد الرحمن بن عبد الله		موصط	صاوي الموصط
١٩٠		ابن عبد محمد	عبد الرحمن بن عبد الله		=	=
٤٠		ابن عبد محمد	عبد الرحمن بن عبد الله		=	=
٤		ابن عبد محمد	عبد الرحمن بن عبد الله		=	=
٤		ابن عبد محمد	عبد الرحمن بن عبد الله		=	=
٧		ابن عبد محمد	عبد الرحمن بن عبد الله		=	=
٧		ابن عبد محمد	عبد الرحمن بن عبد الله		=	=
١٠		ابن عبد محمد	عبد الرحمن بن عبد الله		=	=
٤٠		ابن عبد محمد	عبد الرحمن بن عبد الله		=	=






الحائز المستثمر العقاري للأرضين من عام ٢٠١٠ م وفق سجل الحائز في الوحدة الإرشادية أو سجل الجمعية الفلاحية وبشهادة مختار القرية.

مختار القرية: 
 رئيس الوحدة الإرشادية: 
 ممثل المصالح العقارية: 
 أمين الغرفة التحزبية: 
 رئيس الرابطة الفلاحية: 
 رئيس الذروة: 

جدول الأراضي المملوكة للمناحة للتأجير في محافظة ...

المنطقة العقارية	القرية	رقم العقار	الاسم الثلاثي للحائز	الوضع الراهن للعقار/ طيه (ملاحظات أمنية/ خارج العقار ...)	المساحة (هـ)		
					بعل	مروي	المجموع
مروكس	مروكس	١	عصمير الزاهد السبيل الرابع	عائدية	٦	٠	٦
=	=	=	مدرسة صالح العقار	عائدية	١٢	٠	١٢
=	=	=	دريسي محمد الحنايني المنار	قاسم العقار صالح	٦	٠	٦
=	=	=	عقار الطاهر الساريات	قاسم العقار	٢	٠	٢
=	=	=	مدرسة يحيى السليم السليم	قاسم العقار	١٠	٠	١٠
=	=	=	محمد العبادي الصالح	صالح	٥	٠	٥
=	=	=	عبدالله السليم السليم	صالح	٩	٠	٩

الحائز المستأجر الفعلي للأرض عام ٢٠١٠ وفق سجل العقار في الوحدة الإرشادية أو سجل الجمعية الفلاحية وشهادة مختار القرية.

رئيس الوحدة الإرشادية: 
 ممثل المصالح العقارية: 
 أمين الفرقة الحزبية: 
 رئيس الرابطة الفلاحية: 
 رئيس دائرة الزراعة: 

محافظة دير الزور
 محمد فاضل نجار

الاستمارة رقم (1)

جدول الأراضي المتاحه للتأجير في محافظة

سري غير قابل
 يستخدم من قبل أعضاء اللجنة
 تعود تأجير الأراضي التي

الدورة الزراعية رقم مؤيد الولاية	المساحة (هـ)			الوضع الراهن للحائز/تليه ملاحظات أممية/ خارج القطر ...	الاسم الثلاثي للحائز	رقم العقار	القرية	المنطقة العقارية
	المجموع	مروي	بعل					
حادي		2			درست صالح الحقد		القرية	المنطقة العقارية
حادي		10			درست عبد الصالح (دارد - سليمان)			
حادي		2			درست حسن مروي السبع			
حادي		2			عبد من مروي فربسج			
حادي		10			ربا من محمود الدجيل			
حادي		30			درست صالح محمد صالح			
حادي		20			عبد من مروي السبع			
حادي		20						

العقار الممتد الفعلي للأرض عام 2010 وفق سجل العقار في الوحدة الإرشادية أو سجل الجمعية الفلاحية وبشهادة منقار القرية

مختصين بأراضي ممتد
 مختار القرية
 محمد ليموني

رئيس الوحدة
 الإرشادية
 م. م. أمين فضل

ممثل المصالح
 العقارية
 عمار العبد

أمين الفرقة
 القرية
 أمين محمد الهادي

رئيس الرابطة
 الفلاحية
 ك. د. د. د.

رئيس فائدة
 الزراعة
 م. م. م.

مستأج الجبهة
 الأمنية

محافظة دير الزور
مجلس نجر

مدرسي غير قابل للتداول
يستخدم من اول اعضاء اللجنة المعلقة
علاوة لتدوير الأراضي الزراعية

جدول الأراضي المملوكة للتأجير في محافظة دير الزور

الاستمارة رقم (١)

الدورة الزراعية التي وفق ميزان استمارة الأراضي	المساحة (م)			الوضع الراهن للحقل/غاية ملاحظات أمارة/خرج القطر...	الاسم الثلاثي للعائل	رقم العقار	التربة	المساحة العقارية
	مجموع	مرددي	بعل					
حادي		٢			ورقة فيصل الزبيد		↓	
حادي		٤٥			المطالبة			
حادي		٤٥			الزعيم + زمار بلبلان			
حادي		١٠			تسليم العيس			
حادي		٤			ورقة علي لمار المحرق			
حادي		١٠			محمد طهني			
حادي		٤			ورقة السيد لمار الحسا (١٤٠٠ - ١٤٠١ - ١٤٠٢ - ١٤٠٣ - ١٤٠٤)			

المساحة المستقر العقار للاراضي رقم ١٠١٠ وفق سجل الحقل في الوحدة الارشادية او سجل الجمعية الفلاحية وشهادة مستقر التربة

رئيس الوحدة الارشادية:

ممثل المصالح العقارية:

أمين الفرقة النقابية:

رئيس ثوابطة الفلاحية:

رئيس دائرة الزراعة:

ممثل اللجنة الأمنية:

جدول الأراضي المنليخ المتاحة للتأجير في محافظة
 جدول الأراضي المنليخ المتاحة للتأجير في محافظة
 جدول الأراضي المنليخ المتاحة للتأجير في محافظة

المنطقة العقارية	القرية	رقم العقار	الاسم الثلاثي للحائز	الوضع الراهن للحائز/ عليه ملاحظات أمنية/ خارج القطر ...)	المساحة (هـ)	
					بعل	مروي
ص ١	ص ١		محمد قتيبة الربيع	مصلحة		٢
ص ٢	ص ٢		محمد الزاهد احمد	مصلحة		١٥
ص ٣	ص ٣		ابراهيم المرحوم ابي معارح	مصلحة		٢٠
ص ٤	ص ٤		المراد المصالح المصالح	مصلحة		٨
ص ٥	ص ٥		علي التيمرد العائس	مصلحة		٥
ص ٦	ص ٦		احمد العبد الصالح	مصلحة		٧
ص ٧	ص ٧		عبد الرحمن العبد الصالح	مصلحة		٢٢

الحائز المستقر القطري للأرض عام ٢٠١٠ وفق سجل الحائز من الوحدة الإرشادية أو سجل الجمعية الفلاحية وبشهادة مختار القرية.

رئيس دائرة الزراعة
 [Signature]

رئيس الرابطة الفلاحية
 [Signature]

أمين الفرقة الحزبية
 [Signature]

ممثل المصالح العقارية
 [Signature]

رئيس الوحدة الإرشادية
 [Signature]

مختار القرية
 [Signature]

مختار القرية

محافظة دير الزور
فاضل نجار

سري غير قابل للتداول
يستخدم من قبل أعضاء اللجان المكلفة
تأريخ تأجير الأراضي الزراعية حسب

جدول الأراضي السليخ المتاحة للتأجير في محافظة دير الزور

الامتداد رقم (1)

الدورة الزراعية الم والميزان استعد الأراضي	المساحة (هـ)		الوضع الراهن للحقل/الطلب ملاحظات امتلاك خارج القطر...	الاسم الثلاثي للحائز	رقم القطر	القرية	المنطقة العقارية
	مروي	بطن					
خارج + صيد	10			درية صالح ابي سين			
خارج + صيد	10			درية هادي ابي سين			
زور	3			احمد اعلم			
خارج + صيد	2			درية صالح محمود لوكاخ (خالدة الحمد)			
خارج + صيد	3			مسيد لوكاخ			
زور + صيد	20			درية عواد حافظ			
خارج + صيد	4			درية حسين محمود لوكاخ			

العدد - المساحة - القطر في الوحدة الارشدية أو سطل الخمسة الثلاثة وبشهادة مختار القرية.

رئيس الوحدة
الارشدية
ممثل المصالح
العقارية
مختار القرية
مختار القرية
مختار القرية
مختار القرية
مختار القرية
مختار القرية