

١٥

سوي غير قابل للتسليم
يستلزم من قبل استثناء التوازن المثلثة بالمراد
نحو تلميز الأراضي الزراعية مسجلاً

جدول الأراضي المسجلة للتأجير في محافظة ...

التسليم رقم (١٧)

الدورة الزراعية المقترحة وفق ميزان استعمالات الأراضي	المساحة (هـ)			الوضع الراهن للمحظوظ عليه ملاحظات أمنية/ خروج المحظوظ ...	الاسم التكني للمحظوظ	رقم المحظوظ	القرية	المنطقة القانونية
	المجموع	مروي	هـ					
		٨			عائز محمد الربيعي		المرج	
		١٠		مصلحة	محمد سوادوي الرغاب		مرج	
		١٠		مصلحة	محمد سوادوي الرغاب		مرج	
		١٥		مصلحة	محمد سوادوي الرغاب		مرج	
		١٤		مصلحة	محمد سوادوي الرغاب		مرج	
		١٠		مصلحة	محمد سوادوي الرغاب		مرج	
		٥		مصلحة	محمد سوادوي الرغاب		مرج	

المسجل المسجل القسلي للأرض عام ٢٠١٠ وفق سجل المحظوظ في الوحدة الإرشادية أو سجل الجمعية الفلاحية وبشهادة مختار القرية.

مختار لاداعي ... مختار القرية ... رئيس الوحدة الإرشادية ... ممثل المصالح العقارية ... أمين القرية الحزبية ... رئيس الزبط الفلاحية ... رئيس دائرة الزراعة ... ممثل الجهة الأمنية ... رئيس اللجنة مدير المنطقة ...

محافظ دير الزور
فاحل نجار

(12)










سرى سر فاهل للادارة
يستخدم من قبل اعضاء اللجنة
لغرض اصدار الاراضي الزراعية بحسب

جدول الاراضي المسوغة للتأجير في محافظة ...

الصفحة رقم (1)

الدورة الزراعية المقترحة وفق ميزان استعمالات الاراضي	المساحة (هـ)			الوضع الراهن للمحلز/طبقه ملاحظات أمنية/ خارج القطر ...	الاسم الثلاثي للمحلز	رقم المحلز	قرية	منطقة القرية
	المجموع	مروي	بعل					
		٥ دونم		محلز داتسني	زكريا عباس فرح المسعودي		الزبية	
		٥ دونم		محلز	رشيد لطيفة الزواجا		مريضة	
		١٩٠ دونم +		محلز دعام + اليزع مطلم	وردة فخر الشهدشي		مريضة	
		٥٠ دونم		محلز عيشة + ابراهيم	وردة حميد بن شوش		مريضة	
		٤٠ دونم		محلز محمد + احمد	لهيد الزفير والولاد		مريضة	
		٣٠ دونم		محلز عوف بن محمد	ورهاب الزفير والولاد		مريضة	
		١٥ دونم		محلز فارس	سعد عطية البلوش		مريضة	

المحلز المسوغة للملح عام ٢٠١٠ وفق سجل المحلز في الوحدة الارشادية أو سجل المسوغة الفلاحية وشهادة مختار القرية.

رئيس الجهة: 
 ممثل الجهة الامنية: 
 رئيس دائرة الزراعة: 
 رئيس الرابطة الفلاحية: 
 أمين الفرقة الحزبية: 
 ممثل المصالح العقارية: 
 رئيس الوحدة الارشادية: 
 مختار القرية: 
 رئيس اركان المجلس: 

محافظة دير الزور
فاضل محار


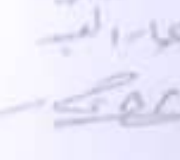





١٨٧٧

محل الأراضي المشتمل على...

محل الأراضي المشتمل على...

تقسيم القرية	الرقم القطر	الاسم الكاتب القطر	توضيح قراين للقطر (تقريباً) ملاحظات (تاريخ مخرج القطر...)	المساحة (م ²)			الجهة الزراعية المقترحة والميزان استعمالات الأراضي
				بطن	بروي	المجموع	
...
...
...
...
...
...
...

المحل المشتمل على...

رئيس الوحدة الارشادية: 
 محل المصالح القطرية: 
 أمين القرية الخدمية: 
 رئيس الرابطة الفلاحية: 
 رئيس نقابة الزراعة: 
 محل الجهة الأمنية: 
 رئيس اللجنة التنفيذية: 

مجلس الأراضي لشجع النخلة للتأجير في محافظة

تكون في حال الترخيص
مستوفى من قبل جهات الجهات المختصة
تكون تحت إشراف الوزارة

الدورة الانتخابية المقترحة والمدة التي تستعملها الأراضي	الاسم (د)		توضيح الراهن للمقر (م) ملاحظات (ملاحظة خارج المقر)	الاسم الثلاثي للمقر	رقم المقر	القرية	اسم المقر
	الجموع	عدد					
		١٥ دور	سكني	مركبة - مار كرا المراد		المرسى	المرسى
		٧ دور	سكني	فالدعيني لبيدلة			المرسى
		٨ دور	سكني	مركبة سليمان محمد العديني			المرسى
		٢٢ دور	سكني	زهددي واسود أحمد			المرسى
		١١ دور	سكني	عظيمة عبود المسمود			المرسى

المقر المستقر لمدة ١٠ سنوات من عام ٢٠١٠ م. على جدول المقر في الوثيقة الإرشادية أو سجل الجمعية الملاحية وبسهولة مختار القرية

رئيس اللجنة
مدير المنطقة
ممثل الجهة
الاستشارة
رئيس اللجنة
الزراعة
رئيس اللجنة
الملاحية
أمين اللجنة
الحزبية
ممثل المصالح
العقدية
رئيس اللجنة
الارشادية
رئيس اللجنة
الارشادية
رئيس اللجنة
الارشادية

فاضل بشار
عبدالله
عبدالله
عبدالله
عبدالله
عبدالله
عبدالله

مدرسة الأخصائي لشرح النتائج التجريبية
 من أجل أعضاء الهيئة التدريسية
 طه دكتور الأخصائي الزراعية بصريا

المنطقة التجريبية	القطعة	رقم القطر	الاسم الثلاثي للقطر	الوضع الراهن للقطر (انظر ملاحظات أسماء خارج القطر)	المساحة (م ²)		
					مروي	مجموع	بقي
مسحة	المريية		أحمد كرم محمود	مسحة خارج السيرة	٨٨		
مسحة	مريية		درة حيدر حيدر	مسحة خارج السيرة	٥٥		
مسحة	مريية		درة حيدر حيدر	مسحة خارج السيرة	١٥		
مسحة	مريية		درة حيدر حيدر	مسحة خارج السيرة	١٤		
الحادي عشر	مريية	٤٠٩	درة حيدر حيدر	مسحة خارج السيرة	٥٠		
الوصيل	مريية		درة حيدر حيدر	مسحة خارج السيرة	٣٠		
الحادي	مريية		محمد عظمي الحيدر	مسحة خارج السيرة	٥		

تمت الشرح في يوم الثلاثاء ٢٠١٠ وكان سطر القطر في الوحدة الأرشادية لم سطر المساحة الكلية وشهادة مدير الكلية

رئيس اللجنة
 مدير المخططات
 ممثل الجهة الأمنية
 رئيس اللجنة الزراعية
 رئيس الوحدة الأرشادية
 ممثل المصالح العقارية
 أمين الفرقة التدريبية
 رئيس الوحدة الأرشادية
 ممثل المصالح العقارية
 مدير الوحدة الأرشادية
 ممثل الجهة الأمنية
 مدير المخططات
 مدير الوحدة الأرشادية

محافظ دير الزور
 فاضل نجار

سجل الأراضي المسجلة للتأجير في محافظة

سري غير أن الترخيص يستخدم من قبل أعضاء المجلس المنطقة بقراره بكون سجل الأراضي الزراعية حصراً

المنطقة العقارية	القربة	رقم القطر	الاسم الثلاثي للمالك	توضيح الراهن للحقار (ملاحظة) ملاحظات أمنية / خارج القطر ...	المساحة (م ²)		
					بعل	مروى	المجموع
قربون	المرج		دريشة راجح	مساحة	٢٠	٢٠	
السوية	المرج		دريشة محمد إبراهيم	مساحة	١٠	١٠	
السوية	مريجة		ياسر عبد الله	مساحة	١٥	١٥	
السوية	مريجة		عبد إبراهيم	مساحة	١٤	١٤	
عاب	مريجة		دريشة محمد	مساحة	١٥	١٥	
السوية	مريجة		عبد الله	مساحة	١٢	١٢	
المرج	مريجة		عبد جواد	مساحة	٢٥	٢٥	

تمت التسجيل في دفتر الجور في ٢٠١٠ وافتتاح سجل القطر في الوحدة الارشادية لوسيل التنمية الزراعية ورسالة مستقر القربة

رئيس المنطقة العقارية: 
 رئيس الوحدة الارشادية: 
 ممثل المصالح العقارية: 
 أمين القربة: 
 رئيس الوحدة الزراعية: 
 ممثل الجهة المعنية: 
 رئيس اللجنة مدير المنطقة العقارية: 
 محافظ دير الزور: 
 فاضل الحارثي

سجل الأراضي التابع للتملكة لتأجير في محافظة

مبنى امير قطر للتجارة
يستخدم من قبل أعضاء اللجان المسجلة بوزارة
الزراعة لتأجير الأراضي الزراعية حصرا

الدورة الزراعية المطروحة وفق ميزان استعمالات الأراضي	المساحة (هـ)		الوضع الراهن للحقل/ظنية ملاحظات أمنية/ طرح القطر ...	الاسم الكامل للمقتر	رقم القطر	القرية	المساحة الظنية
	مجموع	مروي					
أراضي الزراعة		٥٠٠ هـ	مسح	يوسف محمد الجاهان		مريوط	٥٠٠ هـ
		٥٠٠ هـ	مسح	محمد لؤي محمد الجاهان		مريوط	٥٠٠ هـ
		٥٠٠ هـ	مسح	سفيان محمد الجاهان		مريوط	٥٠٠ هـ
		٥٠٠ هـ	مسح مع الضارود	سراي مصطفى الجاهان		مريوط	٥٠٠ هـ
		٥٠٠ هـ	مسح	أحمد محمد الجاهان		مريوط	٥٠٠ هـ
		٥٠٠ هـ	مسح	محمد محمد الجاهان		مريوط	٥٠٠ هـ
		٥٠٠ هـ	مسح	تركي محمد الجاهان		مريوط	٥٠٠ هـ
		٥٠٠ هـ	مسح			مريوط	٥٠٠ هـ

القطر المسجل قسما للأرض عام ٢٠١٠ وفق سجل الحقل في الوحدة الإرشادية أو سجل الجمعية الفلاحية وبشهادة مفكر القرية

مجلس زراعي محافظين
مفكر القرية
رئيس الوحدة الإرشادية
ممثل المصالح العقارية
أمين الفرقة الحزبية
رئيس الرابطة الفلاحية
رئيس دائرة الزراعة
ممثل الجهة الأمنية
رئيس اللجنة
محافظ دهر الزورد
فاصل محمد شويح

سوي غير قابل للتسوية
يستقسم من قبل أعضاء المجلس البلدة بمرأه
شركة تدير الأراضي الزراعية حصراً

الدورة الزراعية المقترحة وفق موزان استعمالات الأراضي	المساحة (هـ)		الوضع الراهن للمحظوظة ملاحظات أمنية خارج القطر...	الاسم الثلاثي للمحظوظ	رقم المحظوظ	القرية	المساحة مترية
	مجموع	عروي					
جبل الغمام الغمام الغمام الغمام الغمام الغمام الغمام		٥٠ درهم	مساحة	عبدالله محمد الجاسم		الغمام	
		٥٠ درهم	مساحة	زهد محمد الجاسم		"	
		١٠٠ درهم	مساحة	أحمد محمد الجاسم		"	
		٥٠ درهم	مساحة	عبدالله محمد الجاسم		"	
		٥٠ درهم	مساحة	أسامة تركي الجاسم		"	
		٥٠ درهم	مساحة	أحمد محمد الجاسم		"	
		٥٠ درهم	مساحة	أحمد محمد الجاسم		"	
		٤٠ درهم	مساحة	مساحة		"	

المحظوظ المستقر القطر للأرض عام ٢٠١٠ وفق سجل المحظوظ في الوحدة الإرشادية أو سجل الجمعية التلاحية وماهنا مستقر القرية.

مجلس إدارة المجلس البلدة
رئيس الوحدة الإرشادية
ممثل المصالح العقارية
أمين الفرقة الحزبية
رئيس الويلف للمصالح الفلاحية
رئيس دائرة الزراعة
ممثل الجهة الأمنية
رئيس اللجنة التنفيذية
محافظة دبر الزور
فاخر محمد الجاسم

2)

٥٨

تكون هذه هي قوائم المحاصيل
مستعملة من قبل أعضاء الاتحادات الفلاحية
بطرق تلتزم الأراضي الزراعية حصراً

قوائم المحاصيل المشيخة المسجلة في محافظة

المسجلة رقم ()

المسجلة رقم ()	الرقم القلبي	الاسم الكامل للمحصول	التوزيع (الواحد/المحصول/الواحدة) ملاحظات (اسماء خارج القلبي -)	المسجلة (هـ)		العمود الزراعي المقترحة وتنقسم ميزان استثمارات الأراضي
				مجموع	بن	
		شيرة بديام قرية الغار بالبوردة	مسح فارع البوردة		١٥٥٥	
		حبات صيد البوردة والبوردة	مسكينة فارع البوردة		٥٥٥	
		حبات صيد البوردة والبوردة	مسح فارع البوردة		٥٥٥	
		أهم طينة البوردة والبوردة	مسكينة فارع البوردة		٥٥٥	
		ورقة مسة البوردة والبوردة	مسكينة فارع البوردة		١٠٥٥	
		ورقة مسة البوردة والبوردة	مسكينة فارع البوردة		١٠٥٥	
		ورقة مسة البوردة والبوردة	مسكينة فارع البوردة		٢٠٥٥	

تمت المسجلة لهذا التاريخ عام ١٠١٠ وفق سجلات المحصول في الوحدة الأرضية أو سجل الجمعية الفلاحية، وشهدت من قبل القرية

رئيس اللجنة
ممثل المنطقة
رئيس اللجنة
ممثل الجهة
رئيس اللجنة
ممثل الجهة
رئيس اللجنة
ممثل الجهة
رئيس اللجنة
ممثل الجهة
رئيس اللجنة
ممثل الجهة
رئيس اللجنة
ممثل الجهة
رئيس اللجنة
ممثل الجهة
رئيس اللجنة
ممثل الجهة

محافظة دير الزور
فاخار بجار

جدول الأراضي المملوكة للمزارعين في محافظة ...

تحتوي على قوائم المزارعين
مستلمة من قبل أعضاء المجالس المحلية بقراره
مطابق لتقرير الأراضي الزراعية بحسب

المنطقة المقرية	القرية	رقم القطر	الاسم الكامل للمزارع	الوضع الراهن للقطر (أهليه ملاحظات أمنية/ خراج القطر ...)	المساحة (د)		
					بعل	مروي	المجموع
المنطقة الأولى	القرية الأولى		عبدالمجيد محمد	مسح	٥٥٥		
المنطقة الثانية	القرية الثانية		عبدالله محمد	مسح	٥٥٥		
المنطقة الثالثة	القرية الثالثة		محمد سوادى	مسح	٥٥٥		
المنطقة الرابعة	القرية الرابعة		عبدالله سوادى	مسح	٥٥٥		
المنطقة الخامسة	القرية الخامسة		محمد مصطفى	مسح	٥٥٥		
المنطقة السادسة	القرية السادسة		عبدالله مصطفى	مسح	٥٥٥		
المنطقة السابعة	القرية السابعة		الوليد محمد	مسح	٥٥٥		

القطر المسطور قسماً للأرض عام ٢٠١٠ وفق سجل القطر في الوحدة الإرشادية أو سجل الصحة الفلاحية وبشهادة ممثل القرية

ممثلين لإراضى ناعمان - ممثل القرية: محمد علي محمد
 رئيس الوحدة الإرشادية: محمد علي محمد
 ممثل المصالح العقارية: محمد علي محمد
 أمين الشرطة الحزبية: محمد علي محمد
 رئيس الرابطة الفلاحية: محمد علي محمد
 رئيس دائرة الزراعة: محمد علي محمد
 ممثل الجهة الأمنية: محمد علي محمد
 رئيس اللجنة العليا للمنطقة: محمد علي محمد
 محافظ دير الزور: فاضل محمد
 فاضل محمد

هذا هو جدول المساحة
مستخرج من قوائم المساحة المسجلة
على الناحية الزراعية حسب

المساحة (هـ)	الاسم الفلاحي للمزارع	رقم المزارع	القرية	الوضع الراهن للمزارع عليه ملاحظات (أشجار خارج القطر...)	المساحة (هـ)		
					مجموع	مروى	بقي
التربة الزراعية المقترحة والتي هي من استصلاحات الأراضي							
٤٠٠٠	الوليد محمد سالم البناي		الريحية	مكتسب			
٥٠٠	د. عام إبراهيم المنار		مريجة	مصلح			
١٠٠	أحمد إبراهيم المنار		مريجة	مصلح			
١٠٠	عبدالله حمزة الربيع		الريحية	مصلح			
٥٠٠	مريجة ملكة رشيد الطراد		مريجة	مصلح وأكادمية			
٥٠٠	مريجة طه محمد المر		مريجة	مكتسب			
٥٠٠	مريجة محمد الجهم المر		مريجة	مكتسب			

المزارع المسجلة على الأراضي عام ٢٠١٠ وفق سجل المزارع في الوحدة الارشادية أو سجل الجمعية الفلاحية وبشهادة مختار القرية

مختار زراعي متمسك بمختار القرية
رئيس الوحدة الارشادية
ممثل المصالح العقارية
أمين القرية الحزبية
رئيس الرابطة الفلاحية
رئيس دائرة الزراعة
ممثل الجهة الأمنية
رئيس اللجنة التنفيذية
مختار القرية

عبدالله محمد الربيع
عبدالله محمد الربيع
عبدالله محمد الربيع
عبدالله محمد الربيع
عبدالله محمد الربيع
عبدالله محمد الربيع
عبدالله محمد الربيع

محافظة دير الزور
فاضل مجار

جدول الأراضي المنقحة للتأجير في محافظة ...

يجوز ضم فدان التسمية
بمستطوع من قبل أعضاء المجلس المنقحة بموافقة
مجلس تأجير الأراضي الزراعية حصراً

المنطقة القروية	رقم القطر	الاسم الثاني للقطر	الوضع الراهن للقطر/ظية ملاحظات أمنية/ خارج القطر ...	المساحة (دـ)			الدورة الزراعية المقترحة والمقارن استعمالات الأراضي
				بعل	مروي	المجموع	
الريفي		أبو ميناوي بن علي الخزام	مسجلة	٢٠	دونغ		
=		أبو ميناوي الخزام	مسجلة	٢٠	دونغ		
=		أبو ميناوي الخزام	مسجلة	٢٠	دونغ		
=		علاء محمد الخزام أبو ميناوي	مسجلة	٥٥	دونغ		
=		عمر محمد الخزام أبو ميناوي	مسجلة	٥٥	دونغ		
=		أبو ميناوي الخزام	مسجلة	٢٠	دونغ		
=		أبو ميناوي الخزام	مسجلة	٢٠	دونغ		

مجلس
التأجير

القطر المستقر تقسي للأرض عام ٢٠١٠ وفق سجل القطر في الوحدة الارشادية أو سجل الجمعية الفلاحية وشهادة مختار القرية.

مجلس تأجير متضمن مختار القرية
 رئيس الوحدة الارشادية
 ممثل المصالح العقارية
 أمين الفرقة الحزبية
 رئيس الرابطة الفلاحية
 رئيس الفرقة الزراعية
 ممثل الجهة الامنية
 رئيس اللجنة منير المنطقة

محافظ دير الزور
 فاضل نجار
 راشد

جدول الأراضي المنتمية للتأجير في محافظة

مصر، في ظل التغيير
بموجب من قبل أعضاء المجلس القومي لحقوق
الإنسان، المجلس القومي لحقوق الإنسان

المنطقة البلدية	القرية	رقم القطر	الاسم الثلاثي للمحقر	الوضع الراهن للمحقر (على ملاحظات أسماء خارج القطر ...)	المساحة (م ²)		
					بعل	مروى	المجموع
المنطقة	الريفي	٢٠٢	أبراهيم لهماية، سامر	مكتبة	١٠	١٠	٢٠
المنطقة	مريوط	٢٠٢	ورثة كرمهارة، سامر	مكتبة	١٠	١٠	٢٠
المنطقة	مريوط	٢٠٢	ورثة فلاح إبراهيم، إلهان	مكتبة	١٠	١٠	٢٠
المنطقة	مريوط	٢٠٢	ورثة محمد عبد السلام	مكتبة	١٠	١٠	٢٠
المنطقة	مريوط	٢٠٢	مطر محمد، محمد سامر	مكتبة	١٠	١٠	٢٠
المنطقة	مريوط	٢٠٢	ورثة محمد ولي، الزوام	مكتبة	١٠	١٠	٢٠
المنطقة	مريوط	٢٠٢	ورثة محمد ولي، الزوام	مكتبة	١٠	١٠	٢٠

البيانات المستخرجة من سجل الأراضي رقم ٢٠١٠ وفق سجل المحقر في الوحدة الارشادية أو سجل التسمية التلاصقية وشهادة مختار القرية

رئيس الوحدة الارشادية: محمد حسن
ممثل المصالح العقارية: محمد عبد
مدير الفرقة الحربية: محمد
رئيس اللجنة الزراعية: محمد
ممثل الجهة الأمنية: محمد
رئيس اللجنة: محمد
مدير المنطقة: محمد
محافظ دهب الزور: محمد
ممثل المجلس: محمد

- 0/4 -





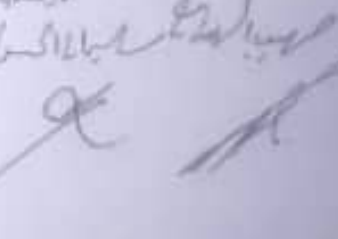



تحتوي على كل ما يخص
 حساب من قبل أعضاء اللجنة المختصة
 على مستوى الأقسام الإدارية

مجلس الأخصائيين الطبيين في منطقة

البيضاء رقم 1/1

الاسم	الدرجة	رقم الظرف	الاسم الكامل للعامل	الوضع الراهن للعامل (طبيب / ملاحظ / مستشار / خراج العطار ...)	المساهمة (م)			المؤسسة التي تدرجه في السجلات وكل ميزان المساهلات الأرطسي
					يول	برون	الجموع	
المروج	المربي		ورشة منقح مكر الزياج	مأمون			14	
سبح	المربي		ورشة مكرم عبد الحفيظ	مأمون			15	
الصلاح	المربي	202	فازو عبد الحفيظ	مأمون			16	
الصلاح	مربية	202	ورشة دهر السليبي	مأمون			17	
الداري	مربية	202	ورشة مصطفى محمد لبر	مأمون			18	
الداري	مربية		محمد دحمان العطار	مأمون			19	
عميرة	مربية		أحمد بن عبد الواسع	مأمون			20	

التدبير المستقر للأقسام علم 1-2 وفق سجل العطار في الوحدة الإرشادية أو سجل العمدة الفلاحية وشهادتها معقولة

رئيس اللجنة: 
 مدير المنطقة: 
 رئيس الأقسام: 
 رئيس الرابطة الفلاحية: 
 أمين العرفة العزبية: 
 ممثل المصالح العقارية: 
 رئيس الوحدة الإرشادية: 
 محافظ دهر الزور: 
 فاضل نجار: 